

Gudenåsystemet



Illustrationer: Thais Andersen tv., Snigine Design forside

kano, kajak og robåd

Gudenåkomitéen

Printvenlig version A4

Velkommen i kano, kajak og robåd på Gudenåen!

Folderen vil hjælpe dig med at skabe



et overblik over de informationer og regler, som gør sejladserne i Gudenåsystemet til en god oplevelse for dig, de andre sejlen og naturen.

Du er velkommen på Gudenåen i eget, lånt eller lejet fartøj. Alt efter hvor du sejler, gælder der forskellige regler.

1. Udlejningsfartøj fra Tørring til Randers

Det er tilladt at sejle på Gudenåen i et fartøj fra en godkendt udlejer. Se udlejerne på www.gudenaakomiteen.dk. Udlejningsfartøjer har særlige registreringsnumre. Lejede fartøjer fra ikke-godkendte udlejere, er ulovlige at benytte.

Mellem Tørring og Klostermølle er der bl.a. af hensyn til naturen et begrænset antal startmuligheder for sejladser. Derfor skal alle fartøjer her have adgangstegn. Når du lejer et fartøj fra en godkendt udlejer, følger adgangstegnet automatisk med.

2. Hjemmehørende fartøj

a. på strækningen fra Tørring til Klostermølle:

Borgere, bosiddende i nærheden af Gudenåen i Horsens eller Hedensted kommuner eller med ejendom ned til Gudenåen fra Tørring til Klostermølle, kan hos kommunen få registreret deres fartøj som hjemmehørende på denne strækning og efterfølgende sejle på hele Gudenåen.

b) på strækningen fra Klostermølle til Randers:

Her er ingen krav om registrering af hjemmehørende kanoer/kajakker, og sejladserne er fri for disse fartøjer.

3. Gæstefartøj

a) på strækningen fra Tørring til Klostermølle:

Gæstefartøjer skal registreres.

Et gæstefartøj er et fartøj, du selv ejer eller har lånt gratis. Et gæstefartøj kan dermed ikke være et registreret udlejningsfartøj.

Ved registreringen udstedes et adgangstegn i form af en gæstenummerplade, som skal medbringes på sejladserne. 1 adgangstegn koster 125 kr. (gyldigt 5 dage) og købes hos Tørring Teltplads (tlf. 41 67 58 00; www.toerringteltplads.dk). Der sælges max. 50 gæsteadgangstegn pr. uge.

b) på strækningen fra Klostermølle til Randers:

Sejladser med eget eller lånt fartøj uden motor kræver ikke registrering på denne strækning – her er der fri sejladser for disse fartøjer.

Øvrige bemærkninger

Skoler, spejdere og andre organisationer og firmaer må gerne arrangere gæstesejladser for egne elever/medlemmer/ansatte i egne fartøjer, blot der ikke opkræves vederlag for fartøjerne og deres benyttelse.

Isætning fra Tørring Teltplads koster 25 kr. pr. gæstefartøj.

Sætter du en påhængsmotor eller elmotor på dit fartøj, skal den registreres som motoriseret fartøj på Gudenåen – se www.sejladspaagudenaen.dk. Der gælder særlige regler og begrænsninger for sejladser med motor, og disse kan ses i folderen "Gudenåsystemet – med motor" samt på www.sejladspaagudenaen.dk.

Gudenåkomitéen

Denne informationsfolder er udgivet af Gudenåkomitéen. Gudenåkomitéen er et samarbejdsforum mellem 7 kommuner langs Gudenåen.

Gudenåkomitéen rådgiver kommunerne om natur- og miljøbeskyttelse og rekreativ anvendelse af Gudenåens vandsystem. Du kan finde flere oplysninger på hjemmesiden www.gudenaakomiteen.dk.

Revideret marts 2016

Cirka afstande

– en dagsrejse er typisk 15-20 km

Gudenåen fra Tørring til Klostermølle

Tørring-Aale	10 km
Aale-Aastedbro	4 km
Aastedbro-Brestensbro	7 km
Brestensbro-Vestbirk Vandkraftværk	7 km
Vestbirk Vandkraftværk-Voervadsbro	6 km
Voervadsbro-Klostermølle	6 km

Fra Skanderborg til Klostermølle

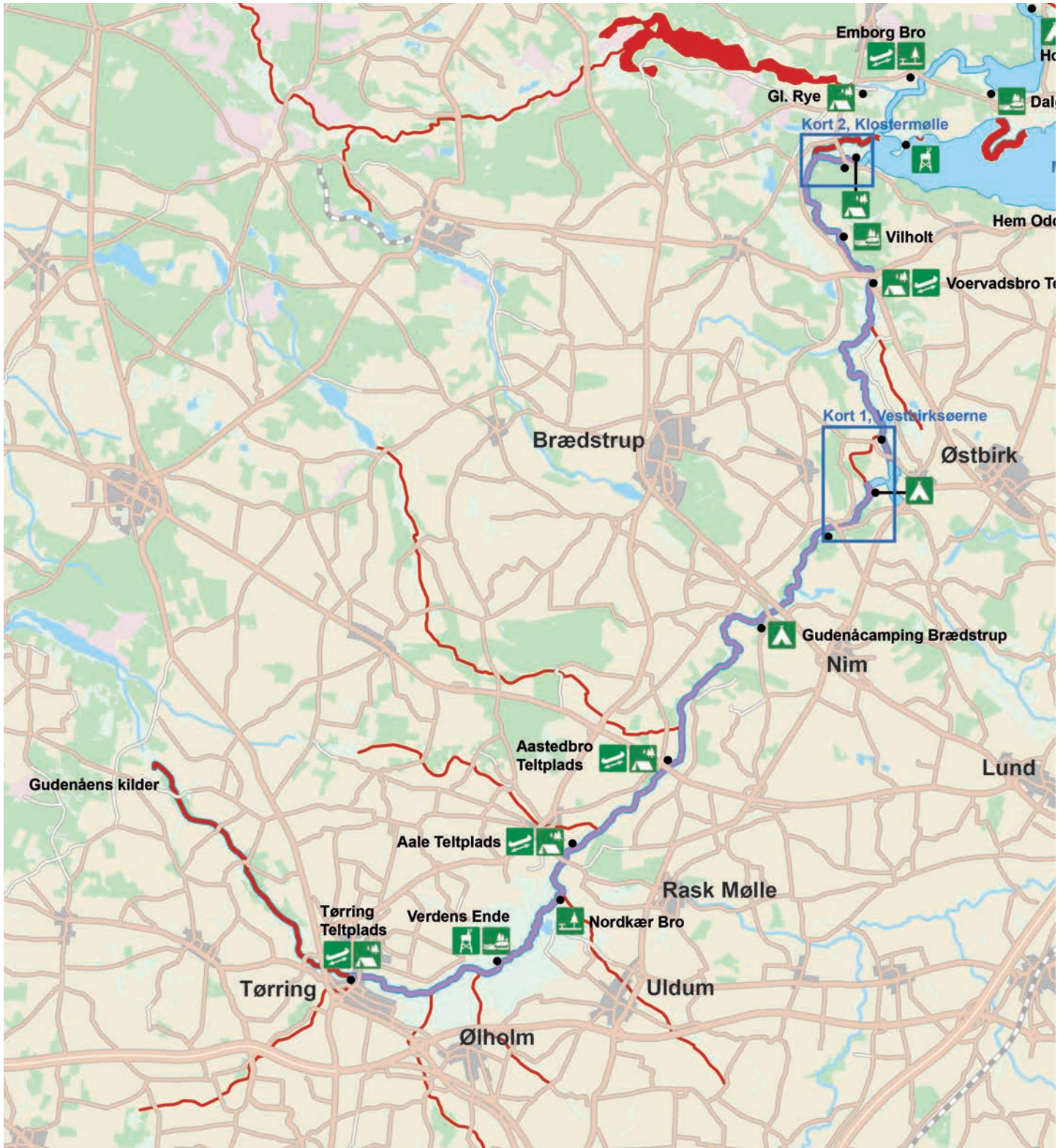
Skanderborg-Mossøbrå	10 km
Mossøbrå-Hem Odde	3 km
Hem Odde-Klostermølle	6 km

Gudenåen fra Klostermølle til Randers

Klostermølle-Ry	11 km
Ry-Skyttehuset	9 km
Skyttehuset-Silkeborg	8 km
Silkeborg-Sminge	11 km
Sminge-Kongensbro	11 km
Kongensbro-Ans	8 km
Ans-Bjerringbro	9 km
Bjerringbro-Ulstrup	10 km
Ulstrup-Langå	9 km
Langå-Nørreåens udløb	9 km
Nørreåens udløb-Randers	4 km

Nørreåen fra Ålum til Gudenåen

Ålum – Fladbro	9 km
Fladbro-Nørreåens udløb i Gudenåen	1 km







Kort: © Geodatastyrelsen og de respektive kommuner

0 10 km

Signaturer. Signatures.

-  Vandrehjem. Youth hostel.
-  Campingplads. Camping.
-  Teltplads med toilet. Primitive campsite with toilet.
-  Shelterplads. Shelter.
-  Fugletårn. Bird-observation tower.
-  Rasteplads med toilet. Picnic area with toilet.
-  Landgangssted uden toilet. Landing point without toilet.
-  Overbæring. Transfer place.
-  Isætningssted for kanoer, kajaker og robåde. Landing site for canoes, kayaks and row boats.

-  Sejlad med kano, kajak og robåd tilladt. Canoeing, kayaking and row boats allowed.
-  Sejlad kun tilladt med strømmen. Only downstream sailing allowed.
-  Sejlad forbudt (kun tilladt med godkendelse fra vandløbsmyndigheden). Sailing forbidden.
-  Detailkort. Map section.



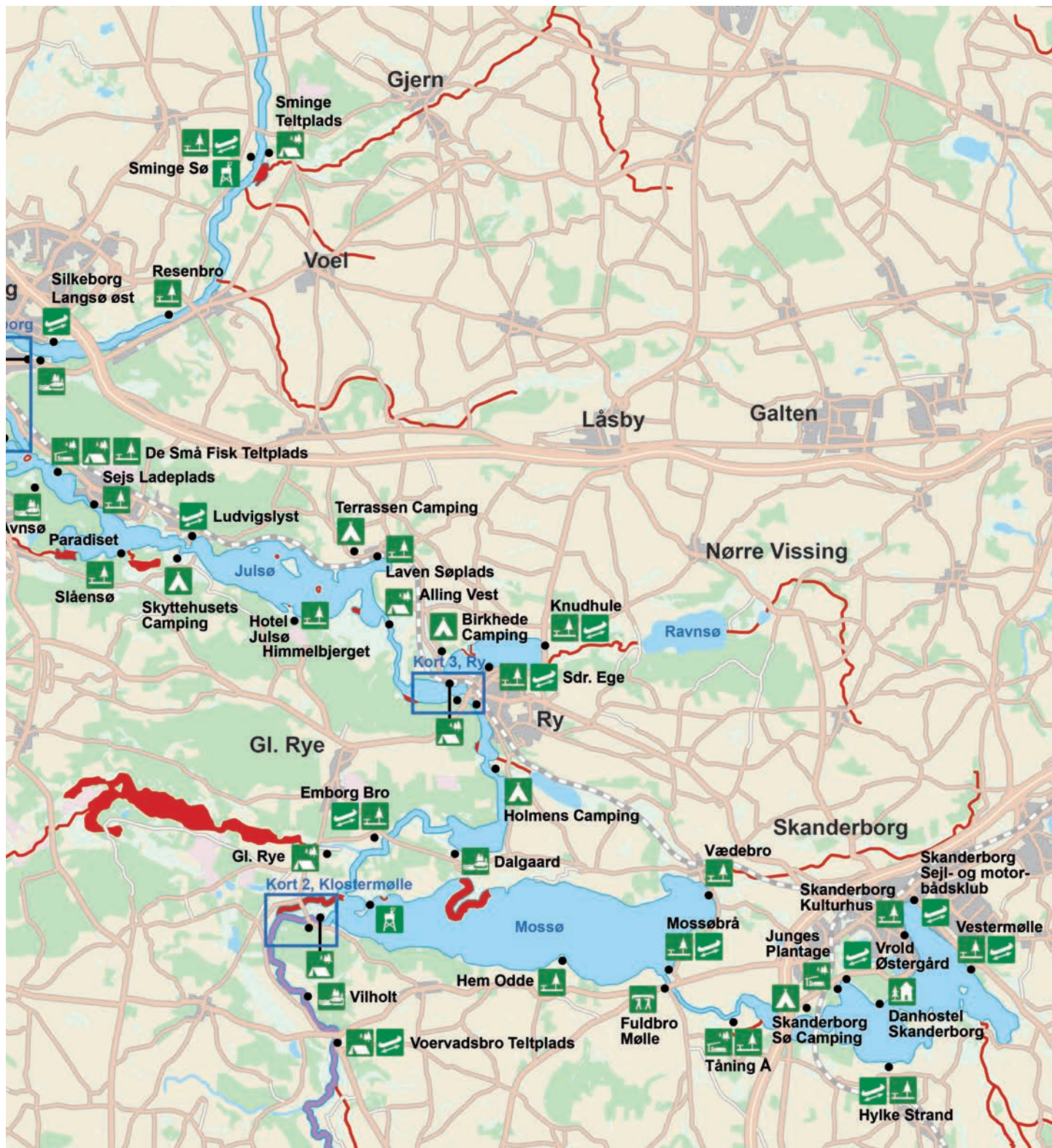
www.gudenaakomiteen.dk



www.visitgudenaal.com




www.oplevelgudenaal.dk



0 10 km

Signaturer. Signatures.

-  Vandrehjem. Youth hostel.
-  Campingplads. Camping.
-  Teltplads med toilet. Primitive campsite with toilet.
-  Shelterplads. Shelter.
-  Fugletårn. Bird-observation tower.
-  Rasteplads med toilet. Picnic area with toilet.
-  Landgangssted uden toilet. Landing point without toilet.
-  Overbæring. Transfer place.
-  Isætningssted for kanoer, kajaker og robåde. Landing site for canoes, kayaks and row boats.

 Sejlsads med kano, kajak og robåd tilladt. Canoeing, kayaking and row boats allowed.

 Sejlsads kun tilladt med strømmen. Only downstream sailing allowed.

 Sejlsads forbudt (kun tilladt med godkendelse fra vandløbsmyndigheden). Sailing forbidden.

 Detailkort. Map section.



www.gudenaakomiteen.dk



www.visitgudenaal.com




www.oplevelgudenaal.dk



0 10 km

Signaturer. Signatures.

-  Vandrehjem. Youth hostel.
-  Campingplads. Camping.
-  Teltplads med toilet. Primitive campsite with toilet.
-  Shelterplads. Shelter.
-  Fugletårn. Bird-observation tower.
-  Rasteplads med toilet. Picnic area with toilet.
-  Landgangssted uden toilet. Landing point without toilet.
-  Overbæring. Transfer place.
-  Isætningssted for kanoer, kajaker og robåde. Landing site for canoes, kayaks and row boats.

 Sejlsads med kano, kajak og robåd tilladt. Canoeing, kayaking and row boats allowed.

 Sejlsads kun tilladt med strømmen. Only downstream sailing allowed.

 Sejlsads forbudt (kun tilladt med godkendelse fra vandløbsmyndigheden). Sailing forbidden.

 Detailkort. Map section.



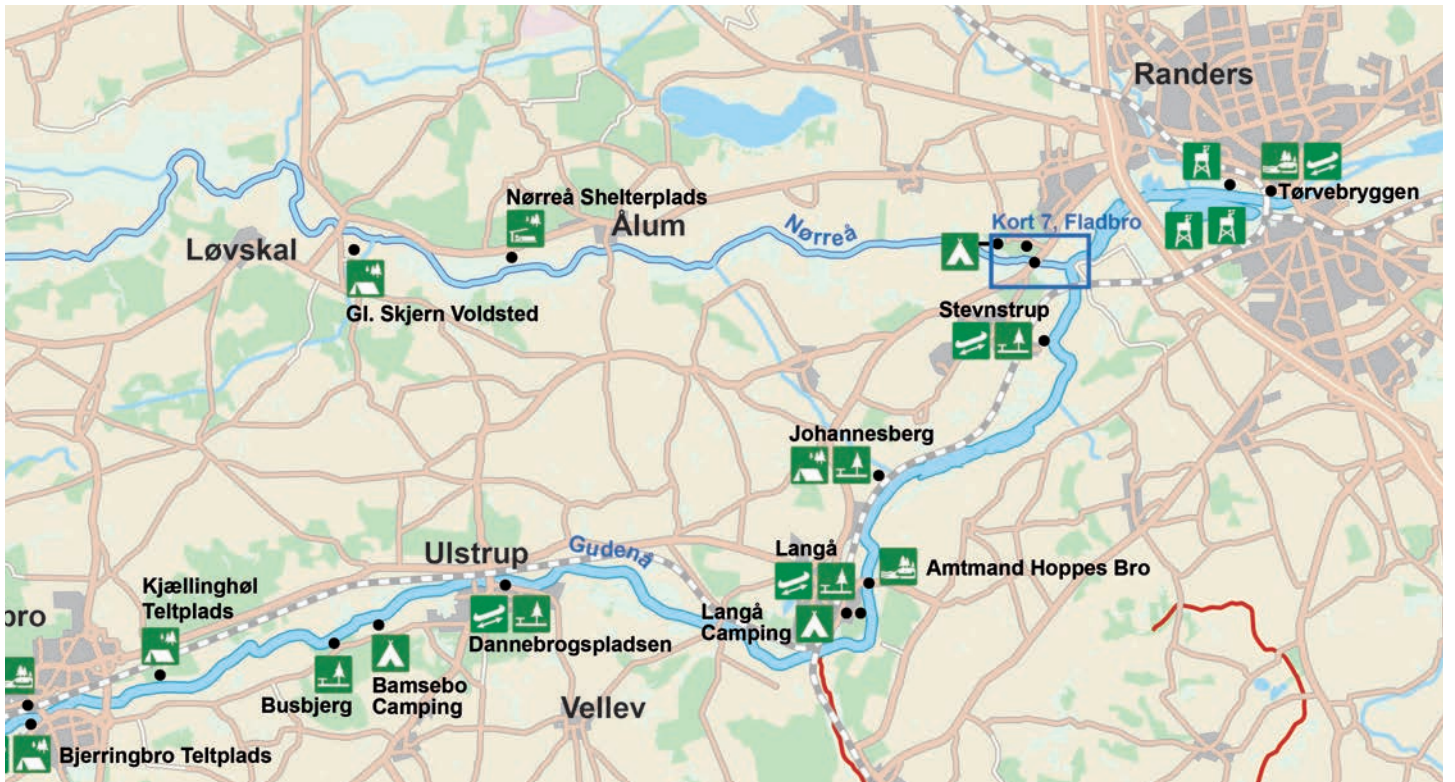
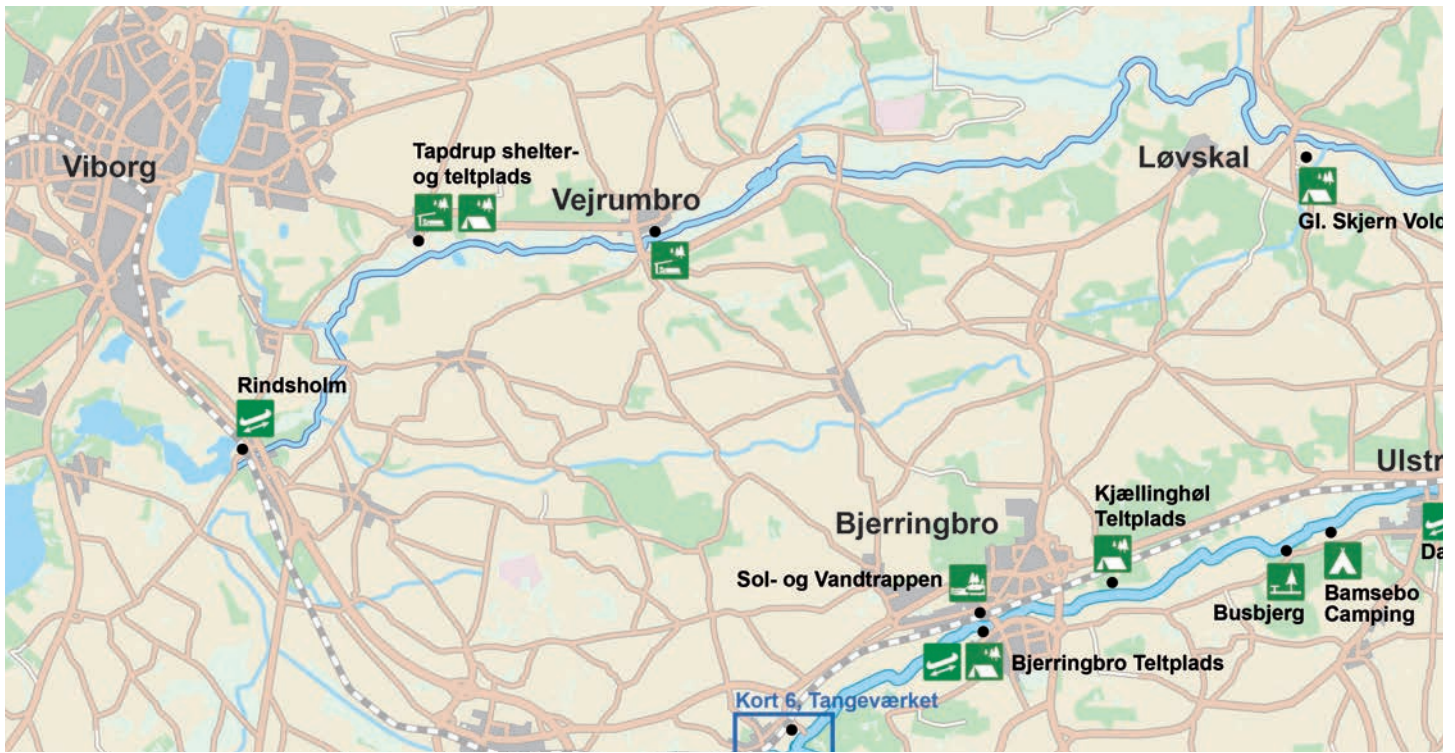
www.gudenaakomiteen.dk



www.visitgudena.com







www.oplevelgudena.dk



0 10 km

Signaturer. Signatures.

-  Vandrehjem. Youth hostel.
-  Campingplads. Camping.
-  Teltplads med toilet. Primitive campsite with toilet.
-  Shelterplads. Shelter.
-  Fugletårn. Bird-observation tower.
-  Rasteplads med toilet. Picnic area with toilet.
-  Landgangssted uden toilet. Landing point without toilet.
-  Overbæring. Transfer place.
-  Isætningssted for kanoer, kajaker og robåde. Landing site for canoes, kayaks and row boats.

-  Sejlad med kano, kajak og robåd tilladt. Canoeing, kayaking and row boats allowed.
-  Sejlad kun tilladt med strømmen. Only downstream sailing allowed.
-  Sejlad forbudt (kun tilladt med godkendelse fra vandløbsmyndigheden). Sailing forbidden.
-  Detailkort. Map section.



www.gudenaakomiteen.dk



www.visitgudenaal.com



www.oplevgudenaal.dk

Når du er på turen, skal du vide

Det er tilladt at

- **gå i land** på afmærkede raste- og overnatningspladser, landgangssteder, på private arealer med ejerens tilladelse, og hvor naturbeskyttelseslovens almindelige adgangsbestemmelser er gældende.
- **overnatte** på afmærkede overnatningssteder, eller på private arealer med ejerens tilladelse. Overnatning på visse teltpladser koster et mindre beløb (typisk 35-50 kr. pr. person). Beløbet opkræves på stedet.
- **tænde bål** på godkendte bålpladser, på raste- og overnatningssteder, eller med ejerens tilladelse på private arealer. Særlige opslag om forbud mod bål og brug af åben ild skal altid respekteres.

Hvilke regler skal jeg overholde?

På strækningen fra Tørring til Klostermølle er det kun tilladt at:

- sejle i perioden 16. juni til 31. december og i tidsrummet kl. 8-18.
- sejle med strømmen eller på stillestående vand – kanoer må ikke sammenbindes på å-strækningen.
- sejle, hvis der kan fremvises gyldigt adgangstegn eller mærkat som hjemmehørende fartøj.
- anvende 2 og 3 personers kanoer samt 1 og 2 personers kajaker. På Naldal Sø og Vestbirk Sø må man dog også sejle med robåd.
- sejle i større grupper, hvis man fra sejladsens start opdeles i enheder på maks. 5 fartøjer med passende afstand, som skal opretholdes under hele sejladsen.

På strækningen fra Riværket til Mossø er det ikke tilladt at:

- afslutte eller påbegynde turen ved Klostermølle.
- isætte fartøjer eller gå i land langs Klosterkanalen mellem Riværket og Klostermølle. Det er dog tilladt at optage fartøjer på ophalingspladsen på sydsiden af Klosterkanalen ca. 300 meter før Klostermølle (se bagsidens detailkort 2, Klostermølle).


På Tåning Å er det kun tilladt at:

- sejle i tidsrummet kl. 6-22.

Bekendtgørelse om ikke-erhvervsæssig sejlads og anden færdsel på Gudenåen med sidevandløb og søer fra Tørring til Randers (nr. 148 af 24/2/2016)

Medmindre højere straf er forskyldt efter anden lovgivning, straffes med bøde den, der:

- sejler i siv- og rørbevoksede vandområder.
- sejler på vandområder, hvor sejlads ikke er tilladt.
- overtræder registreringsordningen for fartøjer på strækningen fra Tørring til Klostermølle.
- udøver udlejningsvirksomhed med fartøjer til sejlads uden kommunens tilladelse.
- tilsidesætter forskrifter udstedt af kommunerne.















Det er ikke tilladt at




udvise støjende adfærd, henkaste affald af enhver art i naturen eller fiske/jage uden de fiskeri- og jagtberettigedes særlige tilladelse.

Sejlads ikke tilladt imod strømmen på strækningen Tørring-Klostermølle – bortset fra i Naldal Sø og Vestbirk Sø

Signaturer. Signatures.

	Byområde. City/town.
	Bygninger. Buildings.
	Skov. Forest.
	Eng/mose. Wetland.
	Sø. Lake.
	Vandløb. River/stream.
	Jernbane. Railway.
	Større vej. Road.
	Markvej/skovvej. Gravel road.
	Sti. Path.
	Parkeringsplads. Parking.
	Havn for turistbåd. Tourist boat.

	Vandrehjem. Youth hostel.
	Campingplads. Camping.
	Teltplads. Primitive campsite.
	Shelterplads. Shelter.
	Fugletårn. Bird-observation tower.
	Toilet. Toilet.
	Rasteplads med toilet. Picnic area with toilet.
	Landgangssted uden toilet. Landing point without toilet.
	Overbæring. Transfer place.
	Rute for overbæring. Route for transfer.
	Sluse (gebyr). Lock (fee).
	Sejlads forbudt. Sailing forbidden.

	Sejladsrute, sailing route
	Isætningssted for kanoer, kajaker og robåde. Landing site for canoes, kayaks and row boats.
	Ophalingsplads. Hauling place.

0 500 meter

Kort: © Geodatastyrelsen og de respektive kommuner





